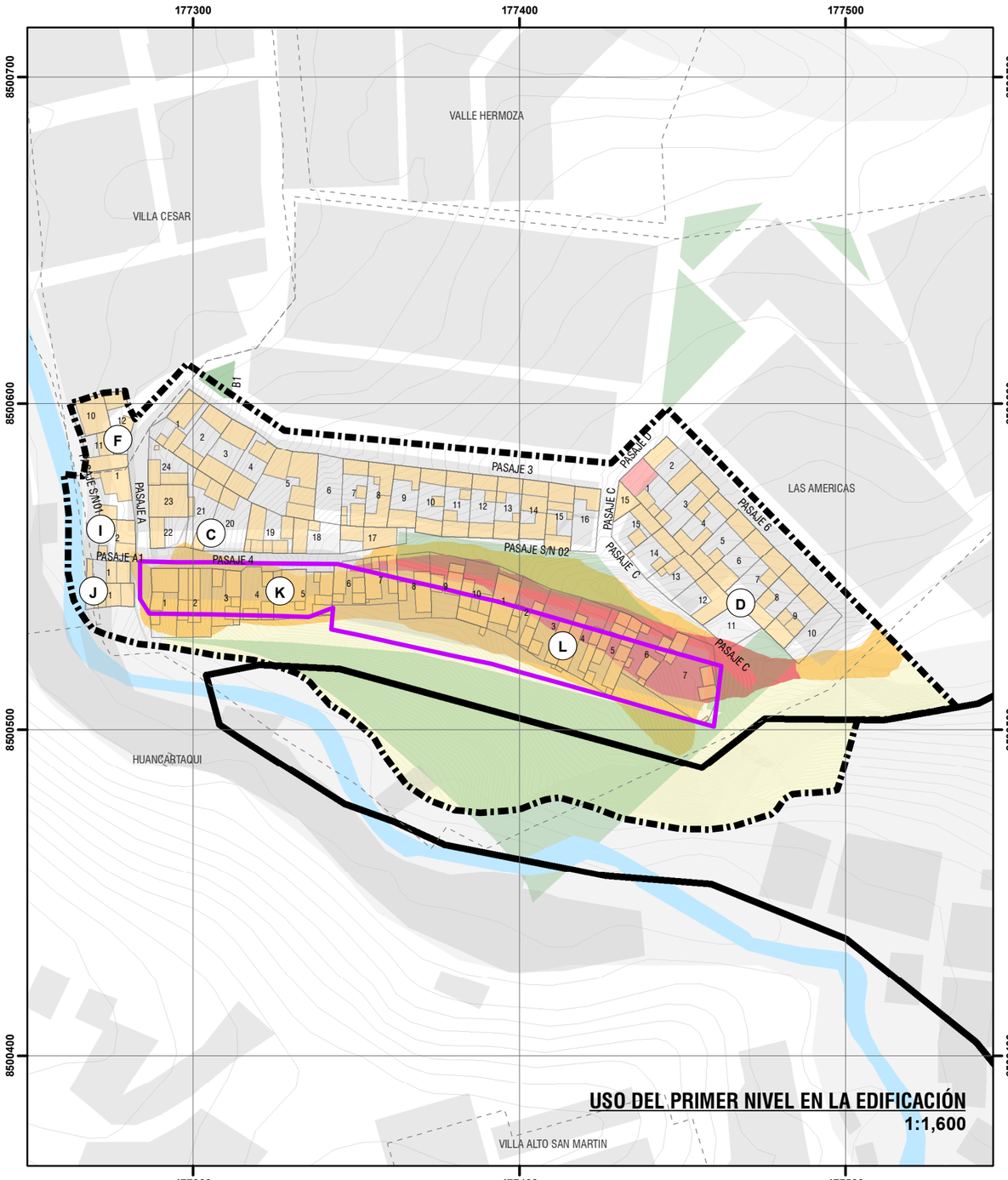

USO DEL PRIMER NIVEL EN LA EDIFICACIÓN
1:1,600

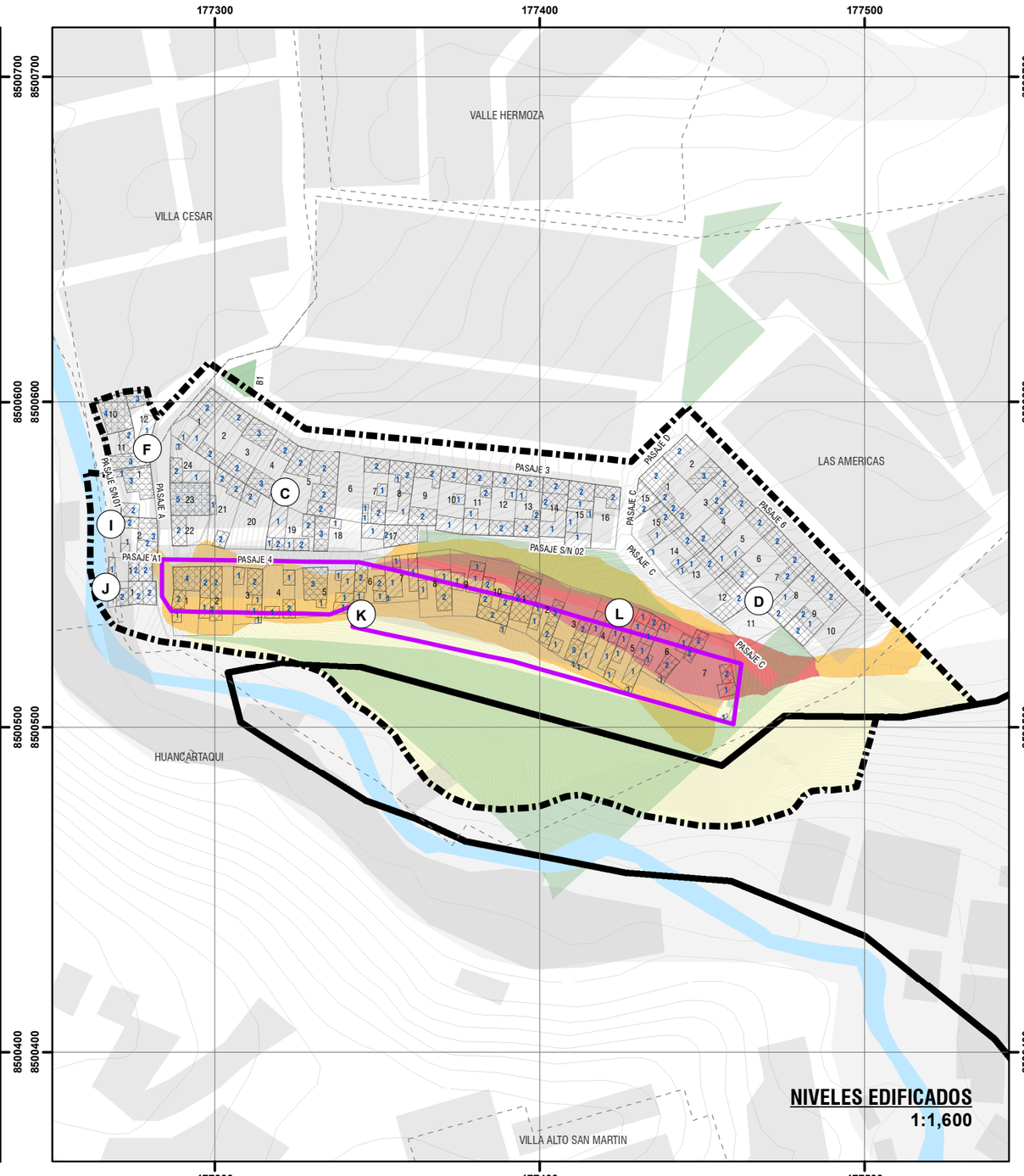

NIVELES EDIFICADOS
1:1,600

UBICACIÓN DISTRITAL

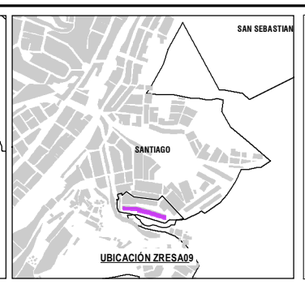

UBICACIÓN ZRESA09

LEYENDA

- ZONA DE REGLAMENTACION ESPECIAL
- AMBITO DE ESTUDIO
- OCUPACIÓN ACTUAL
- AGRUPACIONES URBANAS
- MANZANA ENTORNO URBANO
- ÁREAS DE APORTE
- ZONA DE PROTECCIÓN AMBIENTAL
- BORDE URBANO
- CURVAS DE NIVEL
- RED HIDRICA

NIVEL DE PELIGRO
- MUY ALTO
- ALTO
- MEDIO

USO DE PRIMER NIVEL EN LA EDIFICACION
- RESIDENCIAL
- COMERCIO/SERVICIOS

NIVELES EDIFICADOS
- 1 NIVEL
- 2 NIVELES
- 3 NIVELES
- 4 NIVELES
- 5 NIVELES

ESCALA GRÁFICA

0 10 20 40 60 80 M

N W E S

SISTEMA DE COORDENADAS:
WGS 1984 UTM Zone 19S
Projection: Transverse Mercator
Datum: WGS 1984
False Easting: 500,000.0000
False Northing: 10,000,000.0000
Central Meridian: -69.0000
Scale Factor: 0.9996
Latitude Of Origin: 0.0000
Units: Meter

MUNICIPALIDAD PROVINCIAL DE CUSCO

GERENCIA DE DESARROLLO URBANO Y RURAL

PLAN ESPECIFICO ZRESA09

PROYECTO: "MEJORAMIENTO Y RECUPERACIÓN DE LAS CONDICIONES DE HABITABILIDAD URBANA EN 41 ZONAS DE REGLAMENTACIÓN ESPECIAL DE LA PROVINCIA DE CUSCO"

MAPA: USO PRIMER NIVEL - NIVELES EDIFICADOS

AGRUPACIONES Y/O SECTOR : A.P.V. LAS AMÉRICAS - A.P.V. VILLA CESAR

CÓDIGO: MD-FC 07

FUENTE:
- INEI
- PDM CUSCO - SGOTP
- PDU CUSCO - SGOTP
- LEVANTAMIENTO TOPOGRÁFICO 41 ZRE
- FICHAS TECNICAS 41 ZRE
- HABILITACIONES URBANAS

UBICACIÓN:
REGION : CUSCO
PROVINCIA : CUSCO
DISTRITO : CUSCO

ELABORADO POR: EQUIPO TECNICO PM41ZRE

LOS LÍMITES DISTRITALES SON REFERENCIALES
Ley N° 27795 (Sta Disposición Transitoria)

ESCALA: 1:1,600

ABRIL - 2022